

ТУРИСТИЧЕСКИЙ ПАСПОРТ ЗАРИНСКОГО РАЙОНА

1.	Общие сведения.....	2
1.1.	Географическое положение, климат и карта района	2
1.2.	Транспортная инфраструктура	3
1.3.	Наличие структурного подразделения в администрации района/города (ФИО и контакты лица, курирующего вопросы развития сферы туризма).....	3
1.4.	Нормативно-правовая база (программы, стратегии, концепции развития сферы туризма в муниципальном образовании).....	3
2.	Виды туризма (приоритетные и перспективные).....	4
3.	Туристские, экскурсионные маршруты	5
4.	Туристская индустрия.....	7
4.1.	Перечень мест размещения	7
4.2.	Перечень визит центров и инфоцентров, организаций, осуществляющих туроператорскую и турагентскую деятельность, оказывающих услуги по экскурсионному обслуживанию	12
4.3.	Перечень объектов общественного питания	12
4.4.	Перечень объектов культуры и досуга.....	12
4.5.	Религиозные объекты	13
4.6.	Спортивные объекты	14
4.7.	Горнолыжные комплексы.....	15
4.8.	Пляжи	15
5.	Объекты показа	15
5.1.	Природные объекты	15
5.2.	Заказники, заповедники, национальные природные парки и пр.	16
5.3.	Культурно-исторические объекты.....	16
5.4.	Народные промыслы и ремесла	17
5.5.	Объекты охоты, рыбалки.....	17
5.6.	Фермерские хозяйства и мараловодческие хозяйства, открытые для посещения туристов и экскурсантов.....	17
5.7.	Объекты промышленного туризма.....	17
5.8.	Иные объекты показа.....	17
6.	Событийный туризм	18

1. Общие сведения

1.1. Географическое положение, климат и карта района



Заринский район Алтайского края расположен в северо-восточной части Алтайского края, граничит с Кемеровской областью, Залесовским, Косихинским, Кытмановским, Первомайским и Тогольским районами Алтайского края. Площадь составляет 5214 кв. км и простирается от увалисто-долинных лесостепных районов до отрогов Салаира, покрытого тайгой. По данным на 01.01.2019 г. население района составляет 17 106 чел. Район состоит из 50 населённых пунктов,

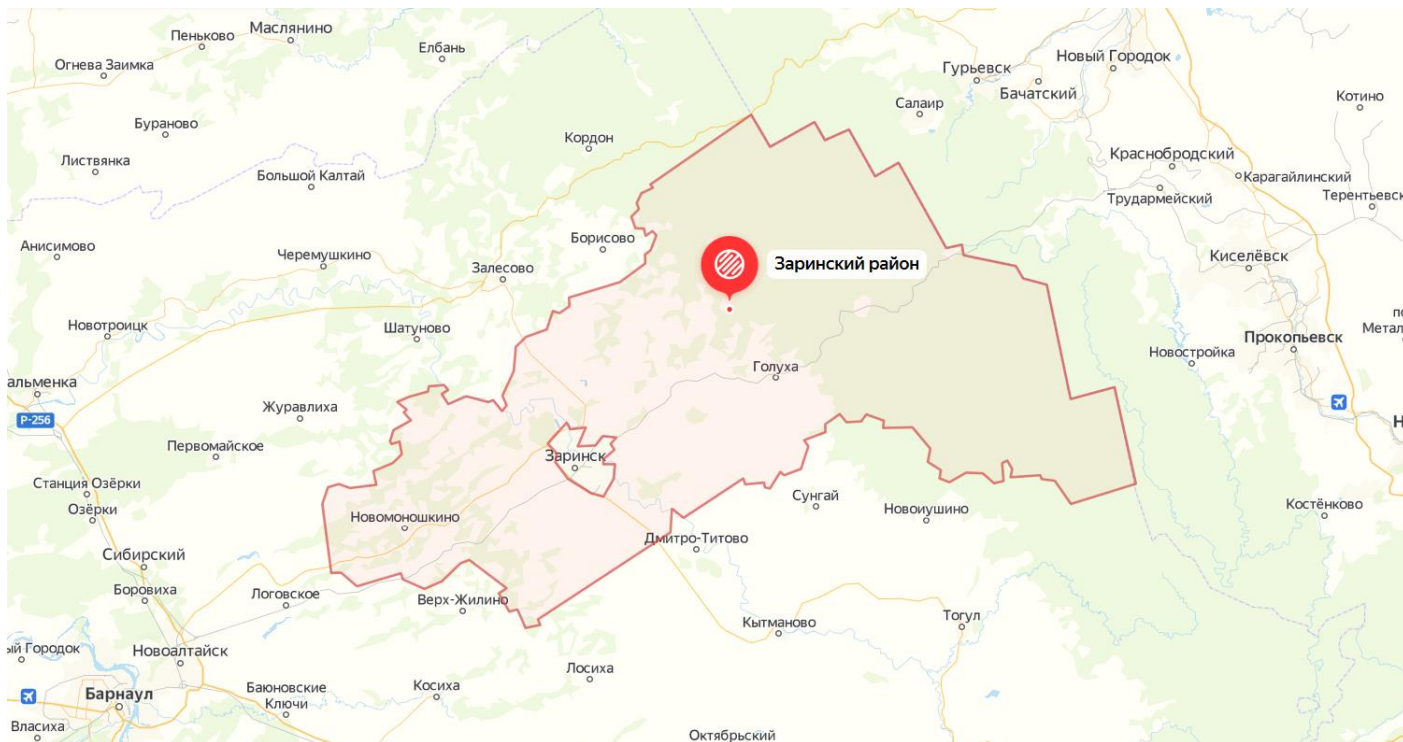
наиболее крупные: ст. Тягун, ст. Голуха, с. Хмелёвка, ст. Смазнево, с. Новомоношкино. Климат Заринского района континентальный, с суровой продолжительной зимой и умеренно жарким, засушливым летом. Континентальность климата обусловлена значительной удаленностью территорий от побережий мо-



рей и океанов. Самый холодный месяц зимнего периода - январь, со средней температурой минус 18,5°С, а минимальной - минус 52°С. Средняя июльская температура - плюс 18,5°С, а максимальная - плюс 38°С.

1.2. Транспортная инфраструктура

Основными транспортными магистралями Заринского района являются автомобильные трассы «Алтай-Кузбасс» и «Заринск-Бийск». Качество дорожного полотна первой – весьма хорошее, дорога на Бийск – похуже, но в целом не доставляет серьезных проблем. Кроме того, по территории Заринского района проходит железнодорожная магистраль, которая связывает Алтай с Кузбассом.



1.3. Наличие структурного подразделения в администрации района/города (ФИО и контакты лица, курирующего вопросы развития сферы туризма)

В Администрации Заринского района курирует вопросы в сфере туризма ведущий специалист комитета Администрации Заринского района по экономике Бондарева Елена Валерьевна, контактный телефон 8(38595) 22-7-83, 8-929-327-62-46.

1.4. Нормативно-правовая база (программы, стратегии, концепции развития сферы туризма в муниципальном образовании)

В целях формирования позитивного имиджа Заринского района, как благоприятной для туризма территории, и создания условий для развития современной, высокоэффективной и конкурентоспособной туристской индустрии, обеспечивающей удовлетворение потребностей туристов в разнообразных и качественных туристских услугах, Администрацией Заринского района Алтайского края утверждена муниципальная программа «Развитие туризма в Заринском районе на 2019-2025 годы».

2. Виды туризма (приоритетные и перспективные)

Туризм является одним из важных направлений, влияющих на развитие экономической деятельности.

Основное приоритетное направление в развитии туризма Заринского района являются зимние виды спорта и активного отдыха.

А также следует рассматривать как одно из приоритетных направлений предпринимательской инициативы на селе и устойчивого развития сельских территорий – сельский туризм, ориентированный на использование природных, культурно-исторических и прочих ресурсов для создания и предложения турпродукта.



Одним из самых перспективных направлений туризма в Заринского районе является «Создание спортивно-туристского кластера «Тягун», которое позволит реализовать укрупненный инвестиционный проект «Строительство спортивной деревни в поселке Тягун Заринского района Алтайского края.

Создание и развитие спортивно-туристского кластера «Тягун» позволит использовать на значительно высоком уровне туристско-рекреационный потенциал Заринского района.

3. Туристские, экскурсионные маршруты

Летний сезон: пешие, автомобильные, веломаршруты.

Зимний сезон: автомобильные.

Возможные варианты

№ п/п	Название	Описание, объекты	Способ перемещения, продолжительность, категория туристов, сезонность
1	г. Заринск – ст. Голуха – с. Жуланиха – с. Зыряновка – с. Мироновка	<ol style="list-style-type: none"> 1. «Святой ключ» – место слияния рек Бурчихи и Жуланихи. 2. Братская могила времен гражданской войны в центре с. Жуланиха. 3. Мемориальная доска на Доме культуры с. Жуланиха. 4. Рудопроявление бокситов на р. Жуланиха. 5. Памятники воинам-землякам, погибшим в годы Великой Отечественной войны. 	автомобильный, велосипедный, 4 часа, все категории, летний
2	г. Заринск – с. Среднекрасилово	<ol style="list-style-type: none"> 1. Данилов монастырь 2. Сопка «Кораблик» - археологический памятник 3. «Второй камень» на р. Чумыш – древняя стоянка человека 4. Памятник воинам землякам, погибшим в годы Великой Отечественной войны 	автомобильный, пеший, велосипедный, 2 часа, все категории, летний
3	г. Заринск – с. Новозыряново – с. Старокопылово	<ol style="list-style-type: none"> 1. Музей А. Калинина в школе с. Новозыряново 2. Братская могила в бывшем селе Лаврентьево 3. Новозыряновские «юрты» 4. Древняя кора выветривания в с. Старокопылово 5. Памятники воинам – землякам, погибшим в годы Великой Отечественной войны 	автомобильный, пеший, велосипедный, 2 часа, все категории, круглогодичный
4	г. Заринск – ст. Смазнево – с. Казанцево	<ol style="list-style-type: none"> 1. Кедровая роща в с. Казанцево 2. Карьер гематизированных глинистых сланцев в с. Казанцево 3. Бывшая старообрядческая деревня Журавлиха 4. Памятники воинам – землякам, погибшим в годы Великой Отечественной войны 	автомобильный, пеший, велосипедный, 2 часа, все категории, летний
5	г. Заринск – ст. Аламбай	<ol style="list-style-type: none"> 1. Исток р. Аламбай 213-й лесоучасток (бывший лагерь - поселение) 3. Памятники воинам – землякам, погибшим в годы Великой Отечественной войны 	автомобильный, пеший, велосипедный, 2 часа, все категории, летний

№ п/п	Название	Описание, объекты	Способ перемещения, продолжительность, категория туристов, сезонность
6	г. Заринск – с. Гришино – с. Верх-Камышенка – ст. Батунная	<ol style="list-style-type: none"> 1. Мемориальная доска, посвященная К. Кизянову на здании школы с. Гришино 2. Экологическая тропа в с. Гришино 3. Могила А.А. Чиркова – героя Советского союза в с. Верх-Камышенка 	автомобильный, пеший, велосипедный, 2 часа, все категории, летний
7	г. Заринск – ст. Шпагино – Сосновые насаждения	<ol style="list-style-type: none"> 1. Мемориальная доска на школе, посвященная В.С. Балыбердину – первому российскому покорителю Эвереста 2. Уголок памяти В.С. Балыбердину в библиотеке ст. Шпагино 3. Памятники воинам – землякам, погибшим в годы Великой Отечественной войны 	автомобильный, пеший, велосипедный, 2 часа, все категории, летний
8	г. Заринск – ст. Тягун – б/д. Рассыпная – р. Берёзовка – б/д. Верх Инкара с. Хмелёвка	<ol style="list-style-type: none"> 1. Тягун-Таловское и Берёзовское месторождение россыпного золота 2. Скалодром в бывшей деревне Рассыпная 3. Школьный музей в с. Хмелёвка 4. Памятники воинам – землякам, погибшим в годы великой Отечественной войны в с. Хмелёвка, ст. Тягун 	автомобильный, пеший, велосипедный, 2 часа, все категории, летний

4. Туристская индустрия

4.1. Перечень мест размещения

На территории Заринского района рады встретить гостей шесть туристских объектов. Летом сибирская тайга может щедро поделиться своими богатствами: грибами, ягодами, кедровыми шишками и лекарственными травами. Зимой можно покататься на снегоходах, лыжах, коньках, тюбингах, сноубордах, отправиться в поход по Салаирской тайге, посетить жаркие русские бани с вениками из березы, дуба и лекарственных растений.

➤ **Гостевой дом «Таежный к'рай»**, расположен по адресу: Алтайский край, Заринский район, ст. Тягун, ул. Таёжная, 2. Телефон 8-962-809-38-01 Верещагин Алексей Алексеевич. Количество мест одновременного размещения – 35.

Гостевой дом круглогодичного действия, в котором предусмотрено самостоятельное приготовление пищи на оборудованной кухне. Зимой - охота, катание



на лыжах и коньках, катание на снегоходах, баня. Весной, летом, осенью - рыбалка, сбор грибов, ягод, заготовка лекарственных трав, участие в сельскохозяйственных работах (кормление домашних животных и птицы, сенокос, стрижка овец), походы по маршруту "Тягунский хребет - предгорье Салаирского кряжа", катание на раритетном автомобиле. На территории обу-

строена автостоянка, баня, мангал, костровище. В 2015 году благодаря гранту Губернатора в сфере экономики состоялось торжественное открытие «Верёвочного городка». Верёвочный городок является интересным тренировочным объектом, трасса которого располагается на высоте четырёх метров над землей и имеет протяженность около 180 метров. Для обеспечения безопасности прохождения маршрута разрешено только в необходимом снаряжении и при наличии страховки (система «перещелкивание»).



➤ **Гостевой дом «Тягунское заречье»**, расположен по адресу: Алтайский край, Заринский район, ст. Тягун, ул. Верх-Заречная, 36. Телефон 8-905-929-79-27 Кузнецова Ольга Петровна. Количество мест одновременного размещения – 48.

Дом расположен в живописном лес-



ственные растения. Прием гостей круглогодично. Отдохнуть могут приехать не только любители активного отдыха, но и просто те, кому хочется окунуться в деревенскую тишину и покой, погулять по тайге. Зимой – на лыжах, летом – сбор грибов и ягод, купание, баня, волейбол, катание на лошади и т.д.



ном массиве, который состоит из сосново-пихтовой тайги и березово-осиновых лесов Салаирского кряжа, в которых водится множество разных животных и растут лекар-



Гостевой дом «Куб» расположен в одном из красивейших мест Алтайского края в селе Голубцово Заринского района рядом с сосновым бором, березовой рощей, речушкой Малая Черемшанка и великолепными живописными холмами, пригодными для катания на горных лыжах, сноуборде и полетов на дельтапланах и парапланах.

➤ **Гостевой дом «Куб»**, расположен по адресу: Алтайский край, Заринский район, с. Голубцово, ул. Центральная, д.13. Телефон 8-923-648-80-70 Кондратьев Александр Витальевич. Количество мест одновременного размещения – 30.





сидки на 10 гостей каждая.

Туристов ожидают чудесные места: песчаные пляжи для купания, рыбалка, чистый воздух, река, вечерний костер, уха, быстрая и разнообразная смена пейзажей. У путешественников эти места вызывают удивление, т.к. даже коренные жители Алтайского края часто не подозревают о столь красивых местах. Левый берег реки

Чумыш занят таежной растительностью, кругом черневая тайга: пихты, ели, березы, травы выше человеческого роста - лиловые заросли иван-чая, голубые цветы и поляны с ромашками и зверобоем.



Чумыш занят таежной растительностью, кругом черневая тайга: пихты, ели, березы, травы выше человеческого роста - лиловые заросли иван-чая, голубые цветы и поляны с ромашками и зверобоем.

➤ **Туристический приют «Вектор»**, расположен по адресу: Алтайский край, Заринский район, в 4-х км от г. Заринска, трасса Заринск-Залесово, бывший летний лагерь детского дома. телефон 8-923-643-62-63, 8-923-779-07-46 Аксёнов Николай Александрович. Количество мест единовременного размещения – 30.

Территория огорожена высоким деревянным забором. На территории произрастает несколько десятков елей, сосен, берез; располагаются: здание турбазы с котельной, две бани, уличный бассейн, площадка для мини футбола и волейбола, летний клуб с костровищем, беседка на 20 гостей, три бе-



Окрестности села Голубцово – холмы – излюбленное место любителей острых воздушных приключений. Сюда приезжают не только из Барнаула, Новоалтайска, Заринска, но и из Новосибирской области и из Кузбасса. Здесь проводятся различного ранга соревнования по дельтапланизму. В зимний период отдыхающим предлагается лыжная трасса по лесу протяжённостью 1 км и спуск с горы высотой 250 м и длиной спуска более 400 м, каток, снежная горка (действует прокат лыж, коньков, бубликов и санок). Для любителей активного отдыха предлагается рыбная ловля.



Два жилых домика летнего типа, один домик для внесезонного пребывания. В летнее время на территории организованы спортивные площадки: Футбол, Волейбол, Баскетбол, Бассейн. Помещение оборудовано борцовским ковром, боксерские груши, прочий инвентарь для занятия самбо и рукопашным боем, пнев-



матические винтовки, парашютно-десантная система Д-6, комплект снаряжения для альпинизма. Зимой - каток, прокат лыж и коньков. Работает тир, баня. Открыта зона временного пребывания, включающая гостевые дома и палаточный лагерь. Отведено место для рыбалки и костра.

➤ **База отдыха «Лесная Даль»**, расположен по адресу: Алтайский край, Заринский район, в 1 км от с. Яново по направлению на юг. Телефон 8-963-576-41-05, 8-963-501-03-27 Глушков Николай Иванович. Количество мест одновременного размещения – 48.



База отдыха располагается в таежной местности на берегу реки Аламбай, функционирует круглый год и подходит для семейного отдыха с детьми, проведения корпоративов и праздников. На территории базы расположены четыре дома, в которых можно разместить 48 отдыхающих. В домах имеются туалеты, горячая вода, холодильники, СВЧ, кулеры и чайники, на втором этаже большого дома – ванные комнаты, оборудованная кухня, ТВ и зона отдыха. Сауна, бильярд, дискотека, караоке, большая беседка для посиделок на улице и многое другое позволят разнообразить пребывание компании друзей. Большой банкетный зал превосходно подойдет для

проведения семейных торжеств. Гости также могут посидеть в баре, отдохнуть в компьютерном клубе, поразмяться на футбольном поле или привести в форму собственное тело в тренажерном зале. Зимой на базе заливают каток, можно брать на прокат коньки, лыжи и санки.



➤ **Горнолыжный комплекс «Berloga»**, расположен по адресу: Алтайский край, Заринский район, ст. Тягун, ул. Кирова. Телефон для справок 8-963-574-80-77. Количество мест единовременного размещения – 44.

Турбаза расположена на берегу пруда ст. Тягун, в самом сердце Салаирской тайги. Для размещения предлагаются: один ком-



фортный дом для 10 отдыхающих и ещё один с банькой – на 6 отдыхающих. Предусмотрено самостоятельное приготовление пищи на специально оборудованной кухне; в помещении имеются душевые кабины, санузел.

Турбаза принимает гостей круглогодично. Гостям и любителям активного зимнего отдыха предлагается прокат лыжного

спортивного инвентаря, тюбинги. Действует трасса для сноутюбинга протяженностью 150-200 метров с канатным безпорным подъемником на горку, мини кафе. Весной, летом, осенью - рыбалка, сбор ягод, грибов, трав.

Отдых отлично подходит как для молодежных компаний, семейных компаний с детьми в окружении чистого и свежего воздуха.



4.2. Перечень визит центров и инфоцентров, организаций, осуществляющих туроператорскую и турагентскую деятельность, оказывающих услуги по экскурсионному обслуживанию

Визит центров и инфоцентров, организаций, осуществляющих туроператорскую и турагентскую деятельность, оказывающих услуги по экскурсионному обслуживанию на территории Заринского района нет.

4.3. Перечень объектов общественного питания



На территории горнолыжного комплекса «Berloga» работает кафе, вместимостью 40 человек с питанием по меню.

4.4. Перечень объектов культуры и досуга

➤ **МКУК «Заринская межпоселенческая центральная библиотека» Заринского района, Алтайский край, город Заринск, Ленина улица, 25.**

Межпоселенческая центральная библиотека Заринского района основана в 1914 г. осуществляет координацию работы 25 поселенческих библиотек-филиалов района, занимается повышением



квалификации библиотекарей, выявляет, обобщает и распространяет передовой опыт библиотечного обслуживания, занимается издательской деятельностью.

Занимается обслуживанием поселенческих библиотек, выполняет запросы пользователей по разным направлениям. Выполняет функции центрального книгохранения.

Фонд библиотечной системы района насчитывает 193022 экземпляра документов. Библиотечная сеть района насчитывает 9677 читателей.



➤ **МКУК «Межпоселенческая централизованная клубная система» Заринского района**, Алтайский край, город Заринск, Ленина улица, 25.

Муниципальное казенное учреждение культуры «Межпоселенческая централизованная клубная система» Заринского района – это сеть учреждений культуры, осуществляющих культурно-досуговое обслуживание жителей сельской местности. В состав МКУК «МЦКС» входят 28 сельских учреждений и Методический центр, контролирующей работу всех учреждений.

➤ **МКУК «Заринский межпоселенческий краеведческий музей» Заринского района**, Алтайский край, город Заринск, Ленина улица, 25.

Заринский межпоселенческий краеведческий музей был открыт 4 ноября 1978 года. Его история началась в 60-е гг. XX в., когда участники Гражданской и Великой Отечественной войн под руководством Макара Мироновича Токарева начали сбор материала о военных событиях. Токарев - участник трех войн. Одновременно в Сорокинской средней школе открылся кружок "Красных следопытов", который также занимался сбором материала для музея.





➤ **МБУДО «Детская школа искусств» Заринского района**, Алтайский край, Заринский район, станция Голуха, Привокзальная улица, 2.

Каждый день в школе слышатся звуки баяна, аккордеона, фортепиано, домры, балалайки, гитары. А иногда можно услышать ударные инструменты.

5. Религиозные объекты

➤ **Александро-Невский монашеский скит и пещерные кельи, с. Жуланиха**

Впервые появляется на карте района в 1910 году. К святым источникам ежегодно совершается паломничество, крестные ходы, организованные приходом Вознесенской церкви г. Заринска



➤ **Даниловский Пещерный монастырь, между сёлами Среднекрасилово и Староглушинка на левом берегу р. Чумыш**

Был вырыт в верхней террасе берега р. Чумыш монахами-отшельниками в начале XX века. Пещеры представляют собой подземный храм общей длиной ходов более 250 м

➤ **Церковь Покрова Пресвятой Богородицы, с. Хмелевка**

Впервые церковь появилась в селе в 1893 году. Построена она была по инициативе и силами местных жителей. В 30-х годах церковь была закрыта. В 2010 году было принято решение восстановить церковь.



4.6. Спортивные объекты

На территории Заринского района спортивные объекты, а также услуги для посещения туристами отсутствуют.

4.7. Горнолыжные комплексы


№	Наименование	Местонахождение	Описание, в т.ч. кол-во трасс, их протяженность
1.	Горнолыжный комплекс «Verloga»	Алтайский край, Заринский район, ст. Тягун, ул. Кирова	Прокат лыжного спортивного инвентаря, тюбингов. Трасса для сноутюбинга протяженностью 200 метров с канатным безопорным подъемником на горку. Трасса для катания на сноубордах и лыжах с бугельным подъемником, протяженностью 1200 метров

4.8. Пляжи

Пляжей в Заринском районе для туристов не имеется.

5. Объекты показа

5.1. Природные объекты



➤ **Месторождение разноцветных глин, рядом с с. Старокопылово**

Геологическая уникальность этого объекта связана с его возрастом – более 400 млн. лет. В связи с этим оно занесено в Красную книгу Алтайского края

➤ **Салаирский кряж, на юго-востоке Западной Сибири, на границе Алтайского края и Кемеровской области**

Невысокое (400–500 м) дугообразное горное сооружение, обращенное выпуклой стороной к северо-востоку, длина его почти 300 км. Наиболее высокая часть Салаира - Тягунский хребет, на дореволюционных геологических картах он назывался Зарод (по В. Далью, зарод - длинный стог сена или хлеба), что подчеркивает его вытянутость





➤ **Реликтовая липовая роща, территория Аламбайского сельсовета, граница с Кемеровской областью**

Располагается на склонах Салаирского хребта. Возраст реликтовой липовой рощи более 2 млн. лет. В XVIII веке сибирские исследователи обнаружили, что среди тайги изредка встречаются островки липы. Сначала полагали, что это

насаждения, оставшиеся от старых пасек. Но растущие там деревья весьма отличаются от своих европейских сестёр. И сейчас доказано, что это отдельный вид липы, сохранившийся с древних времен. Роща служит объектом интереса туристов.

5.2. Заказники, заповедники, национальные природные парки и пр.

Заказников, заповедников, национальных природных парков и прочее в Заринском районе не имеется.

5.2. Культурно-исторические объекты



➤ **Исторический Екатерининский тракт, с. Хмелевка**

Действовал в XVIII в. Соединял Барнаул с родником Салаир. На северо-западной стороне от него находились Маломунгайский и Большемунгайский прииски, Березовая, а юго-восточный - прииск Тягун-Толовский. Поблизости от тракта в

дебрах черни находились старообрядческие скиты с пасеками в разнотравье. Тракт стал своеобразной осью активно проявившегося в этих местах партизанского движения времен гражданской войны. Стало традицией проведение трофи-экспедиций "По затерянному тракту".

➤ **МКУК «Заринский межпоселенческий краеведческий музей» Заринского района, город Заринск, Ленина улица, 25**

По числу экспонатов музей занимает третье место среди муниципальных музеев края. В 1984 г. музею присвоено почетное звание



«народного». Здесь можно ознакомиться с бытом дореволюционной деревни, посетить зал боевой славы, выставку представителей фауны Заринского района

5.4. Народные промыслы и ремесла

Мастер классы на тему народных промыслов и ремесел в Заринском районе не проводятся.

5.5. Объекты охоты, рыбалки

Объекты охоты и рыбалки в Заринском районе отсутствуют.

5.6. Фермерские хозяйства и мараловодческие хозяйства, открытые для посещения туристов и экскурсантов

Фермерские хозяйства и мараловодческие хозяйства, открытые для посещения туристов и экскурсантов на территории Заринского района не имеются.

5.7. Объекты промышленного туризма

Промышленный туризм в Заринском районе отсутствует.

5.8. Иные объекты показа

Иных объектов показа в Заринском районе не имеется.

6. Событийный туризм

➤ Веломарафон «Таежная трасса»

Маршрут марафона начинается от станции Тягун (турбаза "Берлога") и заканчивается у здания Администрации Заринского района. Дистанция — 75 километров, участники должны преодолеть ее не более, чем за пять часов. В заезде принимают участие велосипедисты от 16 лет.



➤ Открытый чемпионат Алтайского края по лыжным гонкам на длинные дистанции «Тягунский марафон»

Первый лыжный марафон в селе Тягун был проведен еще в 2009 году. За прошедшее время лыжный марафон превратился в традиционный, календарно запланированный, а лыжники получили отличную возможность закрыть лыжный сезон, пожалуй, последними в крае.

➤ Международные традиционные казачьи игры «Шермиции на Сибирском земле»

Зрители традиционных казачьих игр могут увидеть рубку папах и фехтование клинками, метание кинжалов, казачий и рукопашный бой. Праздничной настрой участников и зрителей поддерживают казачьи песни и мелодии военно-духовного оркестра. Довершают картину молодецких гуляний полевая кухня, ярмарка, полная снеди и других товаров.





➤ Гастрономический праздник «Голубцовские голубцы»

Название Голубцово говорит само за себя: именно здесь вас ждет разнообразие настоящих голубцов с различными начинками: из овощей, баранины, свинины, кролика. При изготовлении голубцов используются не только капустные, но и салатные, виноградные листья. Наряду с гастрономической частью, на празднике организуются зимние забавы. Проходят катания на лыжах и коньках. Дополняют праздники концерты творческих коллективов, а также выставки-продажи сувениров.

➤ Снегириада в Салаирской тайге»

Проходит в рамках празднования «Алтайской зимовки». Снегирь не случайно стал символом зимних мероприятий, проводимых в Заринском районе. В Салаирской тайге обитает большое количество этих птиц.

