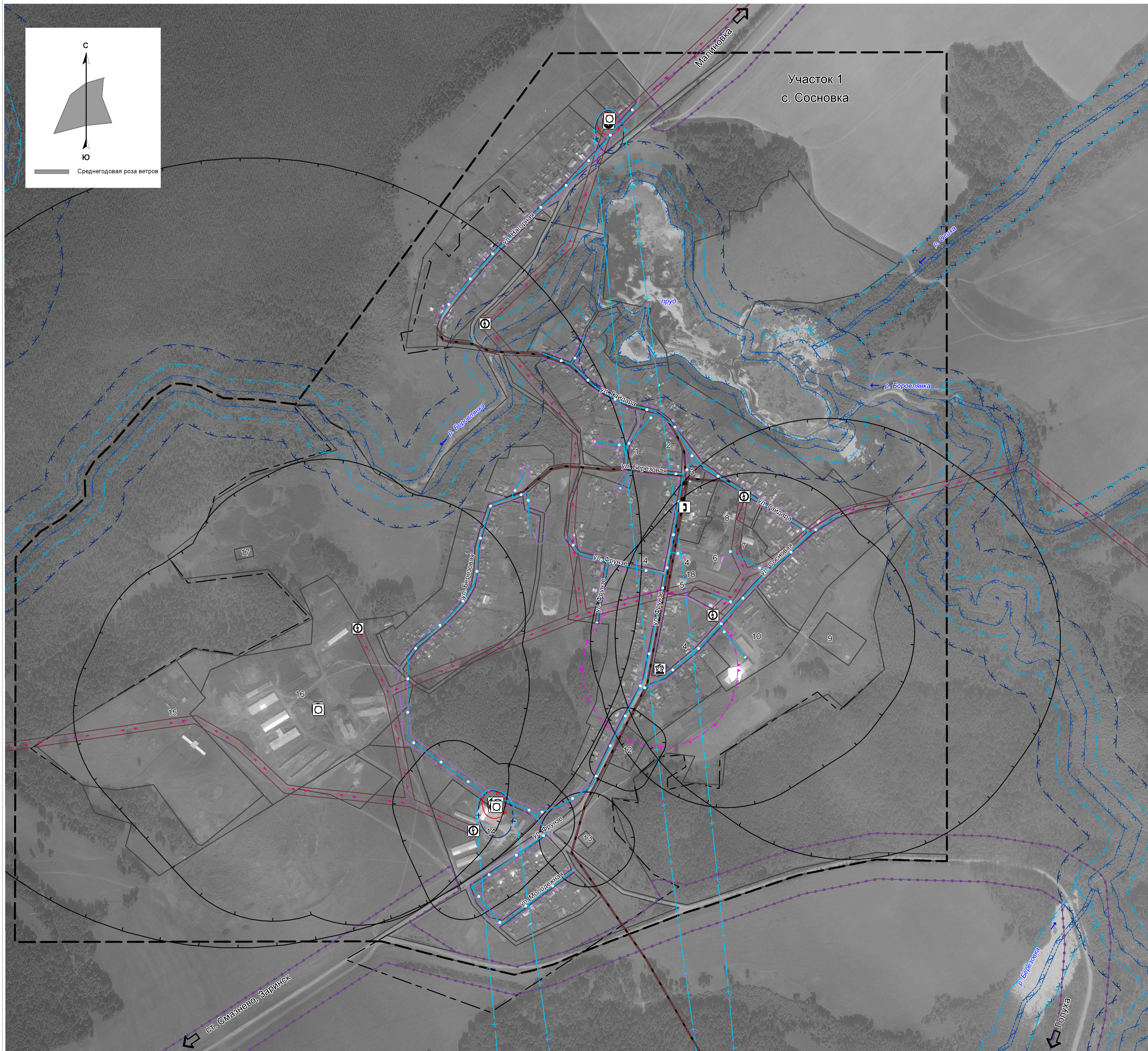




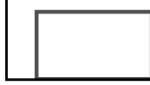
# Правила землепользования и застройки муниципального образования Сосновский сельсовет Заринского района Алтайского края Карта градостроительного зонирования муниципального образования Сосновский сельсовет Заринского района Алтайского края

Карта зон с особыми условиями использования территории. Часть территории МО Сосновский сельсовет (Участок 1). Масштаб 1:5000

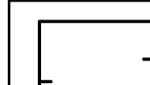






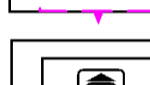



## УСЛОВНЫЕ ОБОЗНАЧЕНИЯ

### ГРАНИЦЫ

-  Населенного пункта (данные Росреестра)
-  Территории градостроительного зонирования
-  Территориальных зон

### ГРАНИЦЫ ЗОН С ОСОБЫМИ УСЛОВИЯМИ ИСПОЛЬЗОВАНИЯ ТЕРРИТОРИИ

-  СЗЗ объектов производственного и специального назначения
-  Первый пояс зоны санитарной охраны источника водоснабжения
-  Второй пояс зоны санитарной охраны источника водоснабжения
-  Третий пояс зоны санитарной охраны источника водоснабжения
-  Санитарно-защитная полоса водоводов
-  Охранная зона
-  Водоохранная зона
-  Прибрежная защитная полоса
-  Береговая полоса
-  Придорожная полоса
-  Защитная зона объекта культурного наследия
-  Объекты культурного наследия (памятник)

### ЛИНЕЙНЫЕ ОБЪЕКТЫ

-  Подземный кабель связи
-  АТС
-  Линия электропередачи воздушная 10 кВ
-  Водопровод
-  Трансформаторная подстанция
-  Водозабор
-  Водонапорная башня

### Экспликация объектов

№ на карте	Наименование объекта	Статус объекта
1	ФАП	Действующий
2	Администрация сельсовета, почта	Действующий
3	Административное здание	Действующий
4	Магазин	Действующий
5	СДК	Действующий
6	Средняя общеобразовательная школа	Действующий
7	Детский сад	Недействующий
8	Интернат	Недействующий
9	Полигон ТБО	Действующий
10	МТМ	Действующий
11	Сквер, Памятник воинам, погибшим в годы Великой Отечественной войны (1941 - 1945 гг.)	Действующий
12	Кладбище	Действующий
13	Склад ГСМ	Действующий
14	Зерноток	Действующий
15	Летний лагерь КРС	Действующий
16	Ферма КРС	Действующий
17	Скотомогильник с захоронением в ямах	Действующий
18	Церковь	Действующий

МК 91 ПЗиЗ-2018

Правила землепользования и застройки  
МО Сосновский сельсовет  
Заринского района Алтайского края

Карта градостроительного зонирования  
МО Сосновский сельсовет  
Заринского района Алтайского края

Карта зон с особыми условиями  
использования территории. Часть территории  
МО Сосновский сельсовет  
(Участок 1). Масштаб 1:5000

ООО "Компания Земпроект"  
г. Барнаул 2018 г.

Руч. проекта  
Инженер

Г.А. Садыкова  
И.В. Денисова

стадия лист листов  
ПЗЗ 5 8