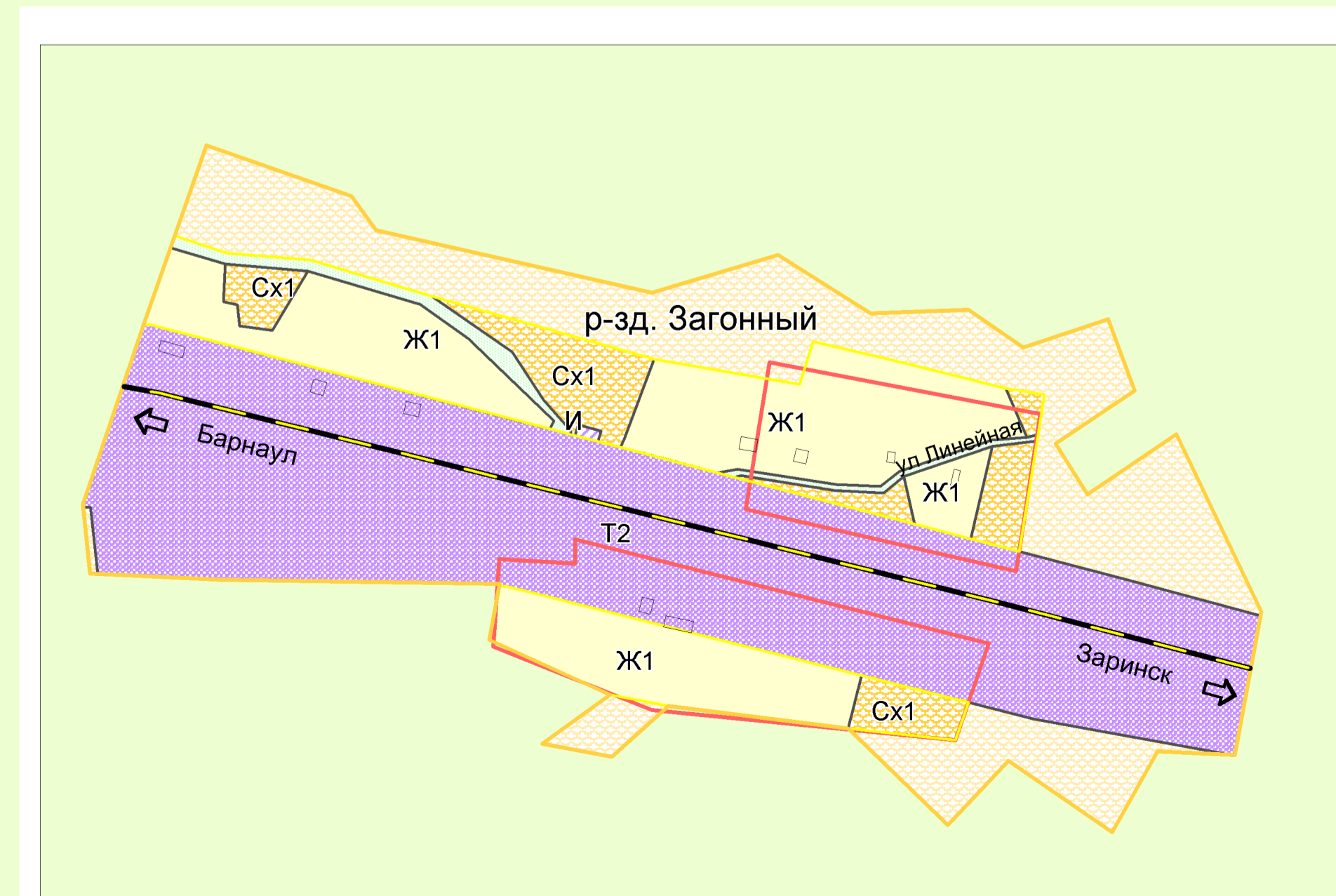
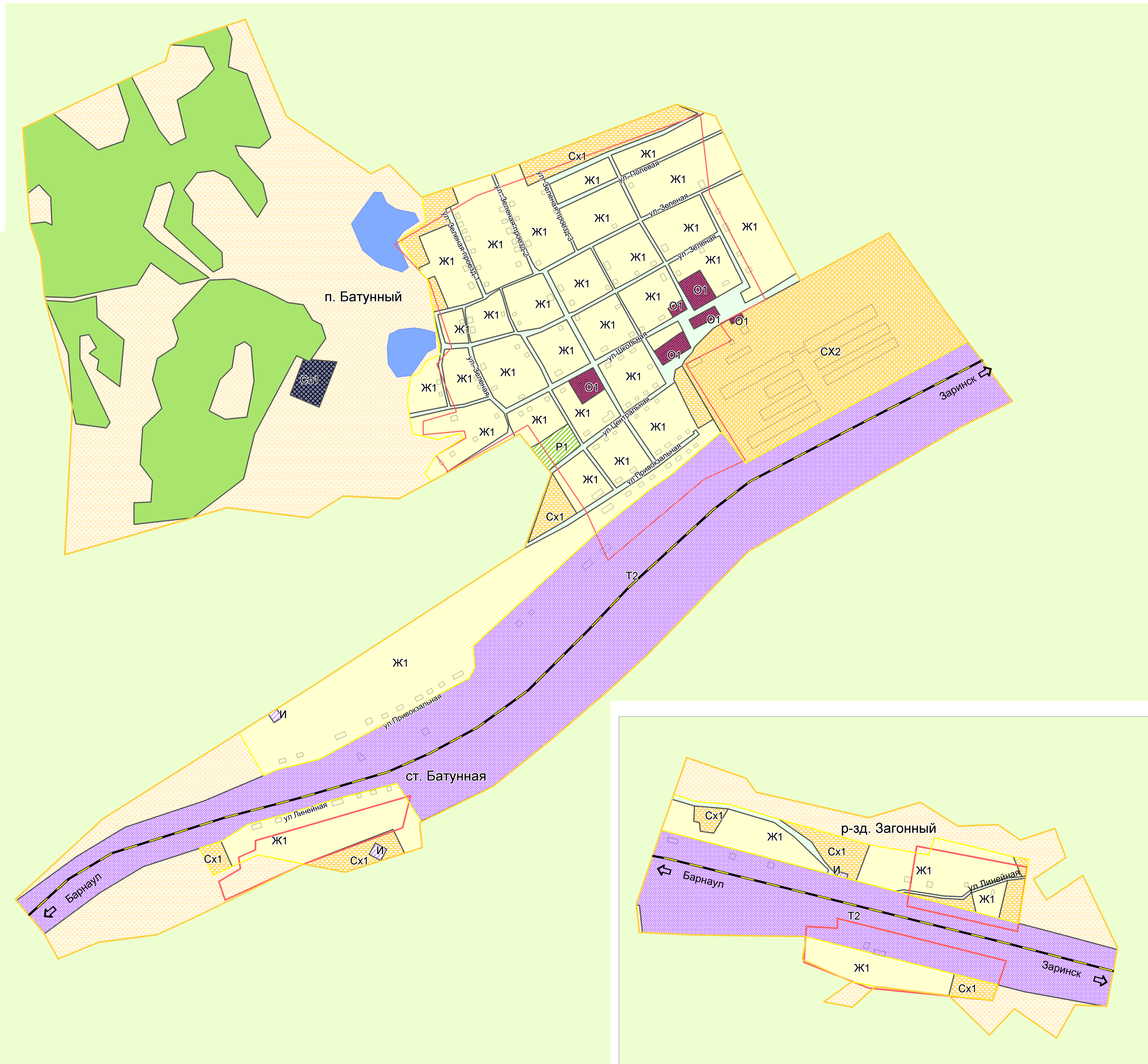
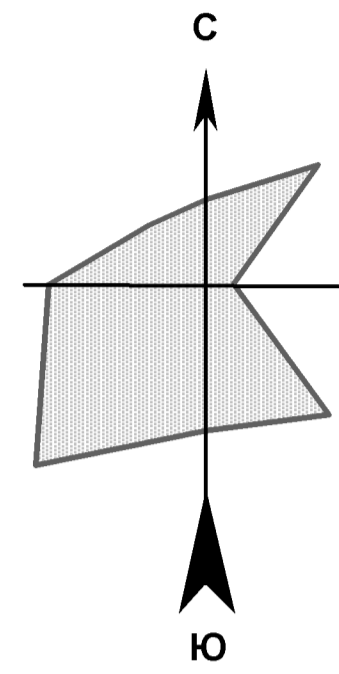


# Правила землепользования и застройки части территории муниципального образования Шпагинский сельсовет Заринского района Алтайского края

Карта градостроительного зонирования части территории муниципального образования Шпагинский сельсовет в границах п. Батунный, ст. Батунная, рзд. Загонный. М 1:5000



## УСЛОВНЫЕ ОБОЗНАЧЕНИЯ

Обозначение объекта	Наименование объекта
<b>ГРАНИЦЫ</b>	
	Муниципального образования
	Населенного пункта (данные Росреестра)
	Территории зонирования
<b>ТЕРРИТОРИАЛЬНЫЕ ЗОНЫ</b>	
	Зона застройки индивидуальными жилыми домами (Ж1)
	Зона общественно-делового назначения (О1)
	Зона транспортной инфраструктуры, в том числе: - зона автомобильного транспорта (Т1), - зона железнодорожного транспорта (Т2)
	Зона инженерной инфраструктуры (И)
	Зона рекреационного назначения (Р1)
	Зона сельскохозяйственных угодий (Сх1)
	Зона, занятая объектами сельскохозяйственного назначения (Сх2)
	Зона специального назначения, в том числе: - зона размещения объектов ритуального назначения (Сп1),
<b>ТЕРРИТОРИИ, ДЛЯ КОТОРЫХ ГРАДОСТРОИТЕЛЬНЫЙ РЕГЛАМЕНТ НЕ УСТАНОВЛИВАЕТСЯ</b>	
	Сельскохозяйственные угодья в составе земель сельскохозяйственного назначения
	Земли лесного фонда
	Поверхностные водные объекты
<b>ТЕРРИТОРИИ, НА КОТОРЫЕ ГРАДОСТРОИТЕЛЬНЫЙ РЕГЛАМЕНТ НЕ РАСПРОСТРАНЯЕТСЯ</b>	
	Территории общего пользования: улично-дорожная сеть, береговая полоса

		МК 160 ПЗЗ-2023 г.			
		Правила землепользования и застройки части территории муниципального образования Шпагинский сельсовет Заринского района Алтайского края			
		Карта градостроительного зонирования	стадия	лист	листов
		ПЗЗ	2	4	
Рук. проекта	Г.А. Садакова	Карта градостроительного зонирования части территории МО Шпагинский сельсовет в границах п. Батунный, ст. Батунная, рзд. Загонный. М 1:5000			ООО "Компания Земпроект" г. Барнаул 2023 г.
Инженер	И.В. Денисова				